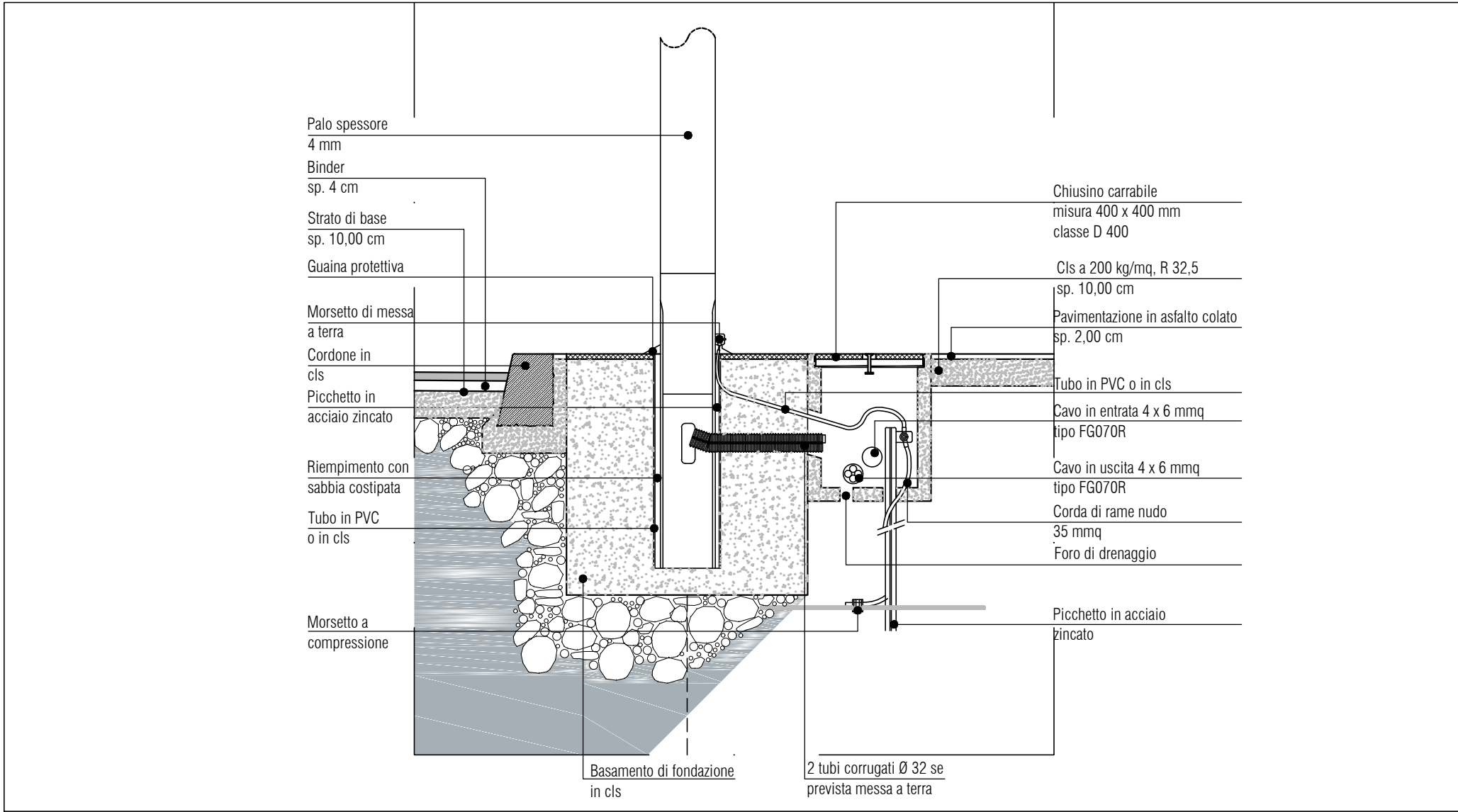
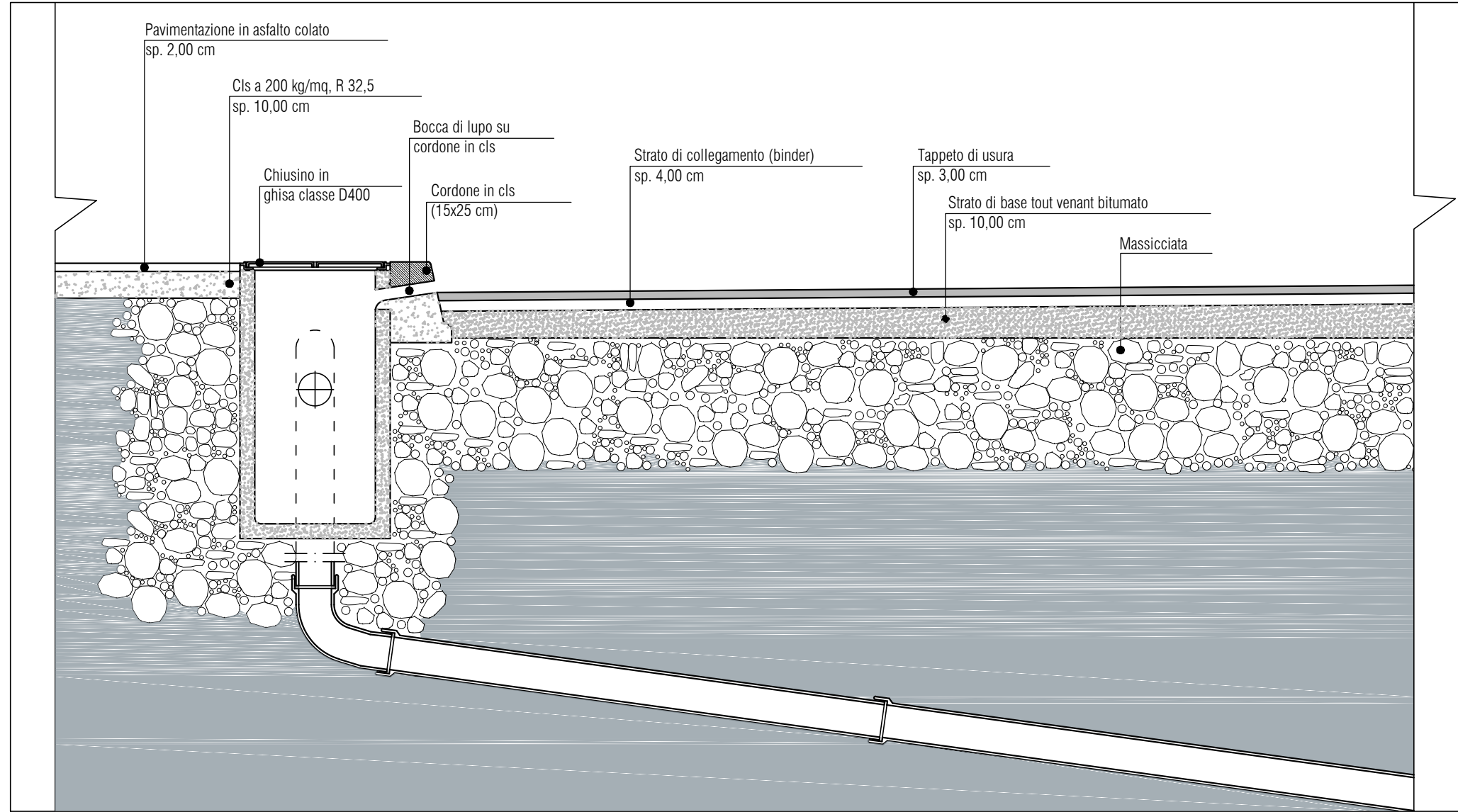


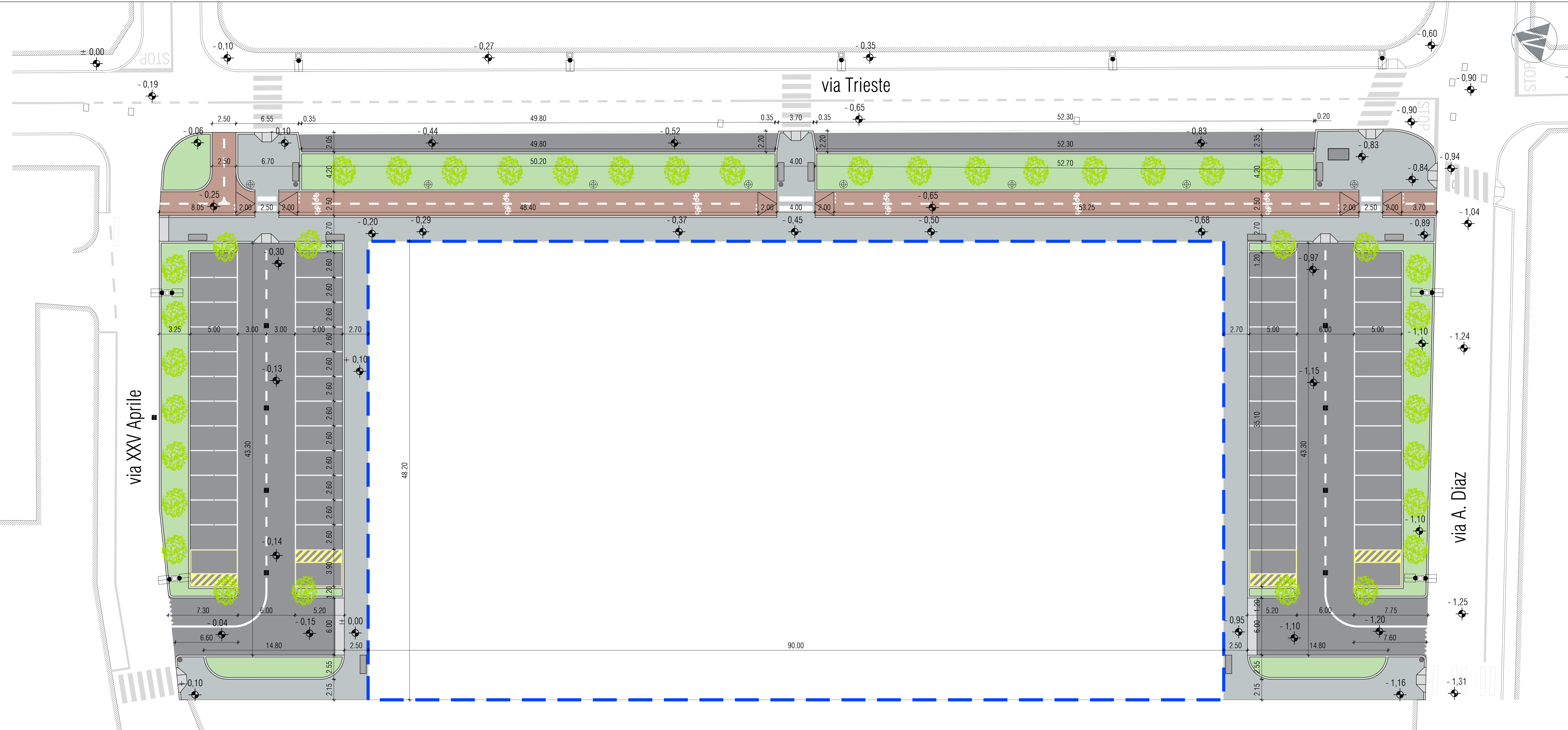
DETTAGLIO PISTA CICLABILE - SCALA 1/20



DETTAGLIO COLLEGAMENTO POZZETTO - PALO ILLUMINAZIONE PUBBLICA - SCALA 1/20



DETTAGLIO RACCOLTA ACQUE METEORICHE - SCALA 1/20



PLANIMETRIA GENERALE - SCALA 1/200

- Sf - AREA DI CONCENTRAZIONE FONDIARIA
- ILLUMINAZIONE PUBBLICA - DIFFUSORE SINGOLO ESISTENTE
- ILLUMINAZIONE PUBBLICA - DIFFUSORE DOPPIO DI PROGETTO
- ILLUMINAZIONE PISTA CICLABILE DI PROGETTO
- POZZETTO RACCOLTA ACQUE METEORICHE
- CHIUSINI ESISTENTI
- PISTA CICLABILE DI PROGETTO
- AREE VERDI DI PROGETTO

SUPERFICIE CARRABILE DI PROGETTO:
1586,43 mq di cui:

- 1355,66 mq - all'interno dell'area di proprieta' e del perimetro dell'ex stabilimento "SAPLA"
- 225,64 mq - all'interno dell'area di proprieta' ma esterna al perimetro dell'ex stabilimento "SAPLA" - sedime stradale esistente
- 5,13 mq - all'esterno dell'area di proprieta' - sedime stradale esistente di proprieta' comunale

LA PROPRIETA' IL PROGETTISTA

pro.	COMUNE DI BAREGGIO	pro.	Arc
1.	PIANO ATTUATIVO PA R5 - PA P2	03	
2.	IMMOBILIARE LIVIGNO S.R.L. - TECNOERRE S.R.L.	data	1:200 / 20
3.	STATO DI PROGETTO - PLANIMETRIA GENERALE OPERE A SCOMPUTO	data	Gennaio '21